

Konzeptplan REK, Teil Siedlung und Landschaft

Regionalverband Suhrental

Auftr.-Nr.: 29.2006

Sachbearb.: GH

Gezeichnet: LRU

Plandatum: 17.06.2021

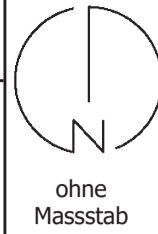
Plangrösse: A3

suisseplan Ingenieure AG raum + landschaft

Entfelderstrasse 2 | 5001 Aarau | T: +41 58 310 57 80












www.suisseplan.ch | raum@suisseplan.ch

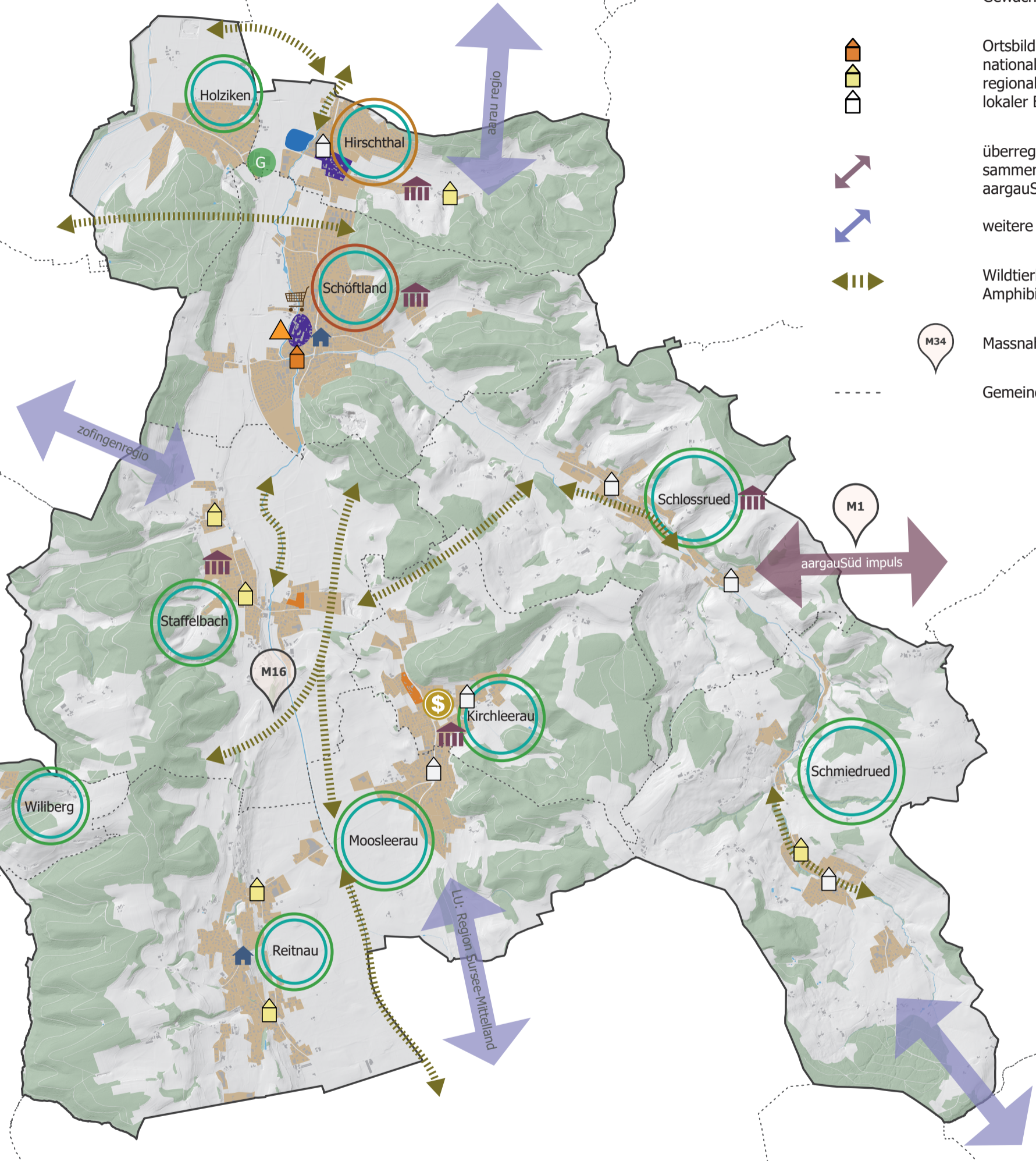
suisse plan



N:\29 AG\20 RVS Suhrental\06 Revision REK\13 Verfahren\60 Vernehmlassung\Illustrator\A3 Konzeptplan.indd

Bestand neu

-  Zentrumsentwicklung
-  Sichtungsgebiet
-  Regionale Arbeitszone
-  Wohnschwerpunkt
-  Standort für Gewächshäuser
-  Ortsbilder von nationaler/ regionaler/ lokaler Bedeutung
-  überregionale Zusammenarbeit aargauSüd impuls
-  weitere Regionen
-  Wildtierkorridor und Amphibienverbände
-  Massnahmen
-  Gemeindegrenzen



Raumtypen und Funktionen der Gemeinden

-  Ländlicher Entwicklungsraum
-  Ländliches Zentrum
-  Ländliche Entwicklungsachse
-  Kernraum Landschaftsentwicklung
-  Kultur
-  Standort für Oberstufenschulhaus
-  Versorgungszentrum
-  Bank Leerau